



Baustellenfahrplan (gültig von 28.02.2022 bis vsl. 24.04.2022)

Table with columns for destination (Verkehrshinweis), departure times (S, S, F), and arrival times (S, S, F, S, F, S). Includes routes like Bad Tölz Behördenzentrum, Geretsried Stein B11, and Wolfratshausen.

S = an Schultagen F = an schulfreien Tagen M = keine Kurzstrecke

Z = Angabe der Tarifzone | Busfahrten innerhalb einer Gemeinde gelten als Kurzstrecke: TOL = Bad Tölz, WAC = Wackersberg, HEI = Bad Heilbrunn, KOD = Königsdorf,

GRR = Geretsried, WOR = Wolfratshausen

Am 24. und 31. Dezember Betrieb wie Samstag
Baumaßnahme Geretsried Egerlandstraße: Fahrplan gültig bis auf Weiteres

Baustellenfahrplan (gültig von 28.02.2022 bis vsl. 24.04.2022)

z		Montag - Freitag																		
Verkehrshinweis		1	Fr								55									
TOL	5/6	Bad Tölz, Behördenzentrum	15,25			17,37		18,35												
TOL	5/6	- Bahnhof 1		16,20			18,20													
TOL	5/6	- ZOB Isarkai	15,37	16,24	16,45	17,47	18,24	18,45	19,47	20,25	21,25	22,25								
TOL	5/6	- Lindenhof	15,39		16,47	17,49		18,47	19,49	20,27	21,27	22,27								
TOL	5/6	- Einbach	15,40		16,48			18,48		20,28		22,28								
WAC	5	Schwaig (b.Bad Tölz)	15,41		16,49			18,49		20,29		22,29								
WAC	5	Glaswinkl	15,43		16,51			18,51		20,31		22,31								
WAC	5	Spiegel	15,44		16,52			18,52		20,32		22,32								
HEI	5	Unterbuchen	15,47		16,55			18,55		20,35		22,35								
KOD	5	Schwaighofen	15,49		16,57			18,57		20,37		22,37								
KOD	5	Höfen	15,52		17,00			19,00		20,40		22,40								
KOD	5	Graben	15,53		17,01			19,01		20,41		22,41								
WAC	5	Hoheneck (b.Bad Tölz)				17,51			19,51		21,29									
WAC	5	Valtl, Abzw. Haunleiten				17,52			19,52		21,30									
WAC	5	Fischbach, Abzw.				17,53			19,53		21,31									
WAC	5	Fiecht, Abzw.				17,54			19,54		21,32									
WAC	5	Lochen (b.Bad Tölz), Abzw.				17,57			19,57		21,35									
WAC	5	Huppenberg, Abzw.				17,58			19,58		21,36									
WAC	5	Aug				17,59			19,59		21,37									
KOD	5	Rothmühle				18,02			20,02		21,40									
KOD	5	Osterhofen, Feuerwehrhaus				18,05			20,05		21,43									
KOD	5	Königsdorf, Ortsmitte	15,58	16,37	17,06	18,07	18,37	19,06	20,07	20,46	21,45	22,46	0,35							
KOD	5	Wiesen, Ort	16,00		17,08	18,09		19,08	20,09	20,48	21,47	22,48	0,37							
KOD	5	- Bibisee	16,01		17,09	18,10		19,09	20,10	20,49	21,48	22,49	0,38							
GRR	4/5	Geretsried, Stein B11		16,41			18,41						0,40							
GRR	4/5	- St. Nikolaus		16,43			18,43						0,42							
GRR	4/5	- Rathaus B11		16,45			18,45						0,44							
GRR	4/5	- Stein	16,04		17,12	18,13		19,12	20,13	20,52	21,51	22,52								
GRR	4/5	- Schubertweg	16,06		17,14	18,15		19,14	20,15	20,54	21,53	22,54								
GRR	4/5	- Am Stern	16,07		17,15	18,16		19,15	20,16	20,55	21,54	22,55								
GRR	4/5	- Sudetenstraße	16,08		17,16	18,17		19,16	20,17	20,56	21,55	22,56								
GRR	4/5	- Waldfriedhof	16,09		17,17	18,18		19,17	20,18	20,57	21,56	22,57								
GRR	4/5	- Schulzentrum	16,11		17,19	18,20		19,19	20,20	20,59	21,58	22,59								
GRR	4/5	- Rübezahlstraße	16,13		17,21	18,22		19,21	20,22	21,01	22,00	23,01								
GRR	4/5	- Johannisplatz	16,14		17,22	18,23		19,22	20,23	21,02	22,01	23,02								
GRR	4/5	- Lilienstraße				18,25			20,25		22,03									
GRR	4/5	- Blumenstraße				18,27			20,27		22,05									
GRR	4/5	- Kirchplatz	16,16		17,24			19,24		21,04		23,04								
GRR	4/5	- Elbestraße	16,18		17,26			19,26		21,06		23,06								
GRR	4	Buchberg	16,20		17,28	18,29		19,28	20,29	21,08	22,07	23,08	0,47							
WOR	3/4	Wolfratshausen, Waldram	16,21	16,49	17,29	18,30	18,49	19,29	20,30	21,09	22,08	23,09	0,48							
WOR	3/4	- Farchet B11	16,23	16,51	17,31	18,32	18,51	19,31	20,32	21,11	22,10	23,11	0,50							
WOR	3/4	- Am Wasen	16,25	16,53	17,33	18,34	18,53	19,33	20,34	21,13	22,12	23,13	0,52							
WOR	3/4	Wolfratshausen ☺	16,28	16,56	17,36	18,37	18,56	19,36	20,37	21,16	22,15	23,16	0,55							
		☺ Wolfratshausen	ab	17,04	17,44	18,44	19,04	19,44	20,44	21,24	22,24	23,24								
		☺ Marienplatz	an	17,51	18,31	19,31	19,51	20,31	21,31	22,11	23,11	0,11								

1 = an schulfreien Tagen Fr = nur Freitag (Werktag) 55 = Donnerstag und Freitag (Werktag)

z = Angabe der Tarifzone | Busfahrten innerhalb einer Gemeinde gelten als Kurzstrecke: TOL = Bad Tölz, WAC = Wackersberg, HEI = Bad Heilbrunn, KOD = Königsdorf,

GRR = Geretsried, WOR = Wolfratshausen

Am 24. und 31. Dezember Betrieb wie Samstag
Baumaßnahme Geretsried Egerlandstraße: Fahrplan gültig bis auf Weiteres



Baustellenfahrplan (gültig von 28.02.2022 bis vsl. 24.04.2022)

Table with columns for destination (Z), time, and route. Includes routes for Bad Tölz, Wackersberg, Heilbrunn, Königsdorf, Geretsried, and Wolfratshausen. Includes a legend for Wolfratshausen and Marienplatz.




Table with columns for destination (Z), time, and route. Includes routes for Bad Tölz, Wackersberg, Heilbrunn, Königsdorf, Geretsried, and Wolfratshausen. Includes a legend for Wolfratshausen and Marienplatz.

Z = Angabe der Tarifzone | Busfahrten innerhalb einer Gemeinde gelten als Kurzstrecke: TOL = Bad Tölz, WAC = Wackersberg, HEI = Bad Heilbrunn, KOD = Königsdorf,

GRR = Geretsried, WOR = Wolfratshausen

Am 24. und 31. Dezember Betrieb wie Samstag
Baumaßnahme Geretsried Egerlandstraße: Fahrplan gültig bis auf Weiteres

Baustellenfahrplan (gültig von 28.02.2022 bis vsl. 24.04.2022)

Z		Verkehrshinweis		Montag - Freitag															
		S	F	S	F	S	S	F	S	S	F	S	S	F	S	S	F		
		 Marjenplatz	ab	5:30		5:50	6:10		7:30	8:30	9:30	10:30	11:10	12:10		12:50	13:30	14:30	
		 Wolfratshausen	an	6:14		6:34	6:54		8:14	9:14	10:14	11:14	11:54	12:54		13:34	14:14	15:14	
WOR	3/4	Wolfratshausen ☉		6:24	6:24	6:41	6:41	7:00	7:01	7:29	8:21	9:21	10:21	11:21	12:01	13:01	13:41	14:21	15:21
WOR	3/4	Wolfratshausen, Am Wasen		6:26	6:26	6:43	6:43	7:02	7:03	7:31	8:23	9:23	10:23	11:23	12:03	13:03	13:43	14:23	15:23
WOR	3/4	- Farchet B11		6:28	6:28	6:45	6:45	7:04	7:05	7:33	8:25	9:25	10:25	11:25	12:05	13:05	13:45	14:25	15:25
WOR	3/4	- Waldram		6:30	6:30	6:47	6:47	7:06	7:07	7:35	8:27	9:27	10:27	11:27	12:07	13:07	13:47	14:27	15:27
GRR	4	Buchberg		6:32	6:32	6:49	6:49		7:09	7:37	8:29	9:29	10:29	11:29	12:09	13:09	13:49	14:29	15:29
GRR	4/5	Geretsried, Elbestraße		6:35	6:35														
GRR	4/5	- Kirchplatz		6:36	6:36														
GRR	4/5	- Blumenstraße				6:51	6:51		7:11	7:39	8:31	9:31	10:31	11:31	12:11	13:11	13:51	14:31	15:31
GRR	4/5	- Lilienstraße				6:52	6:52		7:12	7:40	8:32	9:32	10:32	11:32	12:12	13:12	13:52	14:32	15:32
GRR	4/5	- Johannisplatz		6:37	6:37	6:54	6:54		7:14	7:42	8:34	9:34	10:34	11:34	12:14	13:14	13:54	14:34	15:34
GRR	4/5	- Rubenzahlstraße		6:38	6:38	6:55	6:55		7:15	7:43	8:35	9:35	10:35	11:35	12:15	13:15	13:55	14:35	15:35
GRR	4/5	- Schulzentrum		6:40	6:40	6:57	6:57		7:17	7:45	8:37	9:37	10:37	11:37	12:17	13:17	13:57	14:37	15:37
GRR	4/5	- Waldfriedhof		6:42	6:42	6:59	6:59		7:19	7:47	8:39	9:39	10:39	11:39	12:19	13:19	13:59	14:39	15:39
GRR	4/5	- Sudetenstraße		6:43	6:43	7:00	7:00		7:20	7:48	8:40	9:40	10:40	11:40	12:20	13:20	14:00	14:40	15:40
GRR	4/5	- Am Stern		6:44	6:44	7:01	7:01		7:21	7:49	8:41	9:41	10:41	11:41	12:21	13:21	14:01	14:41	15:41
GRR	4/5	- Gustav-Adolf-Str							7:22										
GRR	4/5	- Feuerwehrschule							7:23										
DIT	4/5	Einöd							7:30										
GRR	4/5	Geretsried, Schubertweg		6:46	6:46	7:03	7:03		7:51	8:43	9:43	10:43	11:43	12:23	13:23	14:03	14:03	14:43	15:43
GRR	4/5	- Stein		6:48	6:48	7:05	7:05		7:53	8:45	9:45	10:45	11:45	12:25	13:25	14:05	14:05	14:45	15:45
GRR	4/5	- Rathaus B11						7:10											
GRR	4/5	- St. Nikolaus						7:12											
GRR	4/5	- Stein B11						7:14											
KOD	5	Wiesen, Bibisee		6:50	6:50	7:07	7:07		7:55	8:47	9:47	10:47	11:47	12:27	13:27	14:07	14:07	14:47	15:47
KOD	5	- Ort		6:51	6:51	7:08	7:08		7:56	8:48	9:48	10:48	11:48	12:28	13:28	14:08	14:08	14:48	15:48
KOD	5	Königsdorf, Ortsmitte		6:54	6:54	7:11	7:11	7:18	7:59	8:51	9:51	10:51	11:51	12:31	13:31	14:11	14:11	14:51	15:51
KOD	5	Osterhofen, Feuerwehrhaus									9:53								
KOD	5	Rothmühle									9:56								
WAC	5	Aug				7:15	7:15				9:58								
WAC	5	Huppenberg, Abzw.				7:16	7:16				9:59								
WAC	5	Lochen (b.Bad Tölz), Abzw.				7:17	7:17				10:00								
WAC	5	Fiecht, Abzw.				7:20	7:20				10:03								
WAC	5	Fischbach, Abzw.				7:21	7:21	7:24			10:04								
WAC	5	Valtl, Abzw. Haunleiten				7:22	7:22	7:25			10:05								
WAC	5	Hoheneck (b.Bad Tölz)				7:23	7:23	7:26			10:06								
KOD	5	Graben		6:58	6:58				8:03	8:55		10:55		12:35	13:35	14:15	14:15		15:55
KOD	5	Höfen		6:59	6:59				8:04	8:56		10:56		12:36	13:36	14:16	14:16		15:56
KOD	5	Schwaighofen		7:01	7:01				8:06	8:58		10:58		12:38	13:38	14:18	14:18		15:58
HEI	5	Unterbüchen		7:04	7:04				8:09	9:01		11:01		12:41	13:41	14:21	14:21		16:01
WAC	5	Spiegel		7:06	7:06				8:11	9:03		11:03		12:43	13:43	14:23	14:23		16:03
WAC	5	Glaswinkl		7:07	7:07				8:12	9:04		11:04		12:44	13:44	14:24	14:24		16:04
WAC	5	Schwaig (b.Bad Tölz)		7:09	7:09				8:14	9:06		11:06		12:46	13:46	14:26	14:26		16:06
TOL	5/6	Bad Tölz, Einbach		7:10	7:10				8:15	9:07		11:07		12:47	13:47	14:27	14:27		16:07
TOL	5/6	- Lindenhof		7:12	7:12	7:24	7:24		8:17	9:09	10:07	11:09	12:07	12:49	13:49	14:29	14:29	15:07	16:09
TOL	5/6	- ZOB Isarkai		7:14	7:14	7:26	7:26	7:29	8:19	9:11	10:09	11:11	12:09	12:51	13:51	14:31	14:31	15:09	16:11
TOL	5/6	- Stadtwerke / Lenggrieser Str.		7:16	7:16	7:28	7:28		8:21	9:13		11:13		12:11		14:33			16:12
TOL	5/6	- An der Osterleite		7:19	7:19	7:31	7:31		8:24	9:16		11:16		12:14		14:36			16:14
TOL	5/6	- Schulzentrum		7:21	7:21	7:33	7:33	7:48	8:26	9:18		11:18		12:16		14:38			16:16
TOL	5/6	- Bahnhof 									10:16		12:16						
TOL	5/6	- Behördenzentrum				7:38	7:38	7:39	8:31	9:21		11:21		14:01				15:19	

S = an Schultagen **F** = an schulfreien Tagen **X** = Umsteigemöglichkeit von Linie 381 aus Richtung Dietramszell

Z = Angabe der Tarifzone | Busfahrten innerhalb einer Gemeinde gelten als Kurzstrecke: WOR = Wolfratshausen, GRR = Geretsried, DIT = Dietramszell, KOD = Königsdorf, WAC = Wackersberg, HEI = Bad Heilbrunn, TOL = Bad Tölz

**Am 24. und 31. Dezember Betrieb wie Samstag
Baumaßnahme Geretsried Egerlandstraße: Fahrplan gültig bis auf Weiteres**



Baustellenfahrplan (gültig von 28.02.2022 bis vsl. 24.04.2022)

z		Montag - Freitag										
Verkehrshinweis		ab	15.10	15.30	16.30	16.50	17.50	18.30	19.30	20.30	21.30	22.30
		an	15.54	16.14	17.14	17.34	18.34	19.14	20.14	21.14	22.14	23.14
	Marjtenplatz											
	Wolfratshausen											
WOR	3/4 Wolfratshausen ☉		16.01	16.21	17.21	17.41	18.41	19.21	20.21	21.21	22.21	23.21
WOR	3/4 Wolfratshausen, Am Wasen		16.03	16.23	17.23	17.43	18.43	19.23	20.23	21.23	22.23	23.23
WOR	3/4 - Farchnet B11		16.05	16.25	17.25	17.45	18.45	19.25	20.25	21.25	22.25	23.25
WOR	3/4 - Waldram		16.07	16.27	17.27	17.47	18.47	19.27	20.27	21.27	22.27	23.27
GRR	4 Buchberg			16.29	17.29		18.49	19.29	20.29	21.29	22.29	23.29
GRR	4/5 Geretsried, Elbstraße			16.32								23.32
GRR	4/5 - Kirchrplatz			16.33								23.33
GRR	4/5 - Blumenstraße				17.31		18.51	19.31	20.31	21.31	22.31	
GRR	4/5 - Lilienstraße				17.32		18.52	19.32	20.32	21.32	22.32	
GRR	4/5 - Johannisplatz			16.34	17.34		18.54	19.34	20.34	21.34	22.34	23.34
GRR	4/5 - Rubenzahlstraße			16.35	17.35		18.55	19.35	20.35	21.35	22.35	23.35
GRR	4/5 - Schulzentrum			16.37	17.37		18.57	19.37	20.37	21.37	22.37	23.37
GRR	4/5 - Waldfriedhof			16.39	17.39		18.59	19.39	20.39	21.39	22.39	23.39
GRR	4/5 - Sudetenstraße			16.40	17.40		19.00	19.40	20.40	21.40	22.40	23.40
GRR	4/5 - Am Stern			16.41	17.41		19.01	19.41	20.41	21.41	22.41	23.41
GRR	4/5 - Schubertweg			16.43	17.43		19.03	19.43	20.43	21.43	22.43	23.43
GRR	4/5 - Stein			16.45	17.45		19.05	19.45	20.45	21.45	22.45	23.45
GRR	4/5 - Rathaus B11		16.11			17.51						
GRR	4/5 - Nikolaus		16.13			17.53						
GRR	4/5 - Stein B11		16.15			17.55						
KOD	5 Wiesen, Bibisee			16.47	17.47		19.07	19.47	20.47	21.47	22.47	23.47
KOD	5 - Ort			16.48	17.48		19.08	19.48	20.48	21.48	22.48	23.48
KOD	5 Königsdorf, Ortsmitte		16.19	16.51	17.51	17.59	19.11	19.51	20.51	21.51	22.51	23.51
KOD	5 Osterhofen, Feuerwehrhaus				17.53			19.53		21.53		
KOD	5 Rothmühle				17.56			19.56		21.56		
WAC	5 Aug				17.58			19.58		21.58		
WAC	5 Huppenberg, Abzw.				17.59			19.59		21.59		
WAC	5 Lochen (b.Bad Tölz), Abzw.				18.00			20.00		22.00		
WAC	5 Fiecht, Abzw.				18.03			20.03		22.03		
WAC	5 Fischbach, Abzw.				18.04			20.04		22.04		
WAC	5 Valtl, Abzw. Hauptleiten				18.05			20.05		22.05		
WAC	5 Hoheneck (b.Bad Tölz)		Y		18.06	Y		20.06		22.06		
KOD	5 Graben			16.55			19.15		20.55		22.55	
KOD	5 Höfen			16.56			19.16		20.56		22.56	
KOD	5 Schwaighofen			16.58			19.18		20.58		22.58	
HEI	5 Unterbüchen			17.01			19.21		21.01		23.01	
WAC	5 Spiegel			17.03			19.23		21.03		23.03	
WAC	5 Glaswinkl			17.04			19.24		21.04		23.04	
WAC	5 Schwäig (b.Bad Tölz)			17.06			19.26		21.06		23.06	
TOL	5/6 Bad Tölz, Einbach			17.07			19.27		21.07		23.07	
TOL	5/6 - Lindenhof			17.09	18.07		19.29	20.07	21.09	22.07	23.09	
TOL	5/6 - ZOB Isarkai		16.31	17.11	18.09	18.11	19.31	20.09	21.11	22.09	23.11	
TOL	5/6 - Stadtwerke / Lengrieser Str.					18.12						
TOL	5/6 - An der Osterleite					18.14						
TOL	5/6 - Bahnhof					18.16						
TOL	5/6 - Behördenzentrum			17.21	18.19							

= nur Freitag = keine Kurzstrecke

Z = Angabe der Tarifzone | Busfahrten innerhalb einer Gemeinde gelten als Kurzstrecke: WOR = Wolfratshausen, GRR = Geretsried, DIT = Dietramszell, KOD = Königsdorf, WAC = Wackersberg, HEI = Bad Heilbrunn, TOL = Bad Tölz

Am 24. und 31. Dezember Betrieb wie Samstag
Baumaßnahme Geretsried Egerlandstraße: Fahrplan gültig bis auf Weiteres

